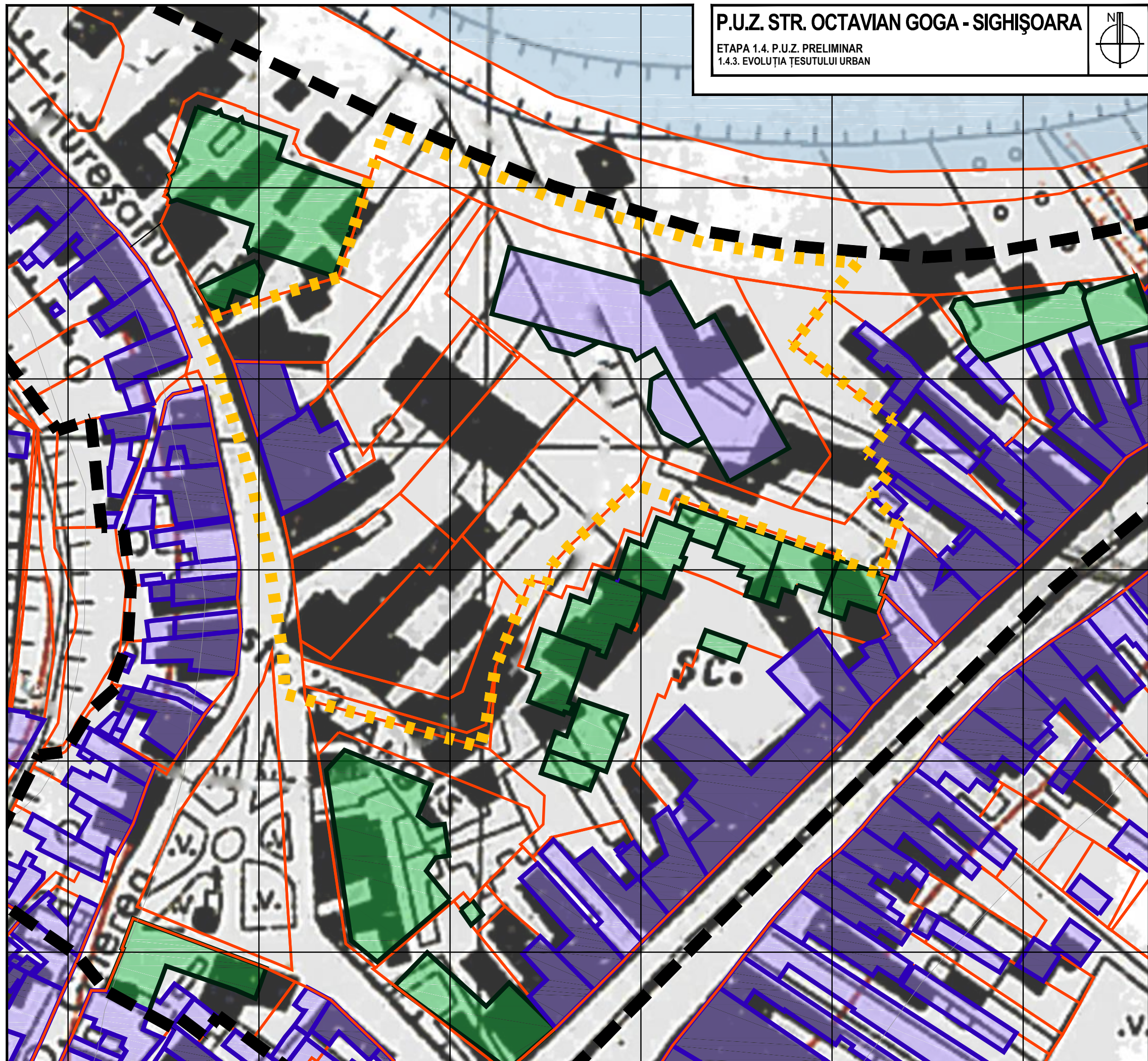
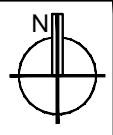


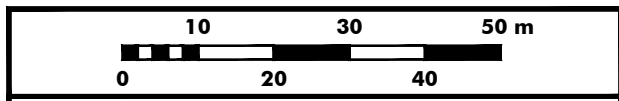
P.U.Z. STR. OCTAVIAN GOGA - SIGHIȘOARA

ETAPA 1.4. P.U.Z. PRELIMINAR
1.4.3. EVOLUȚIA ȚESUTULUI URBAN



- legenda:
- LIMITE**
 - LIMITA ZONEI STUDIATE
 - LIMITA ZONEI REGLEMENTATE PRIN PREZENTUL PUZ
 - FOND CONSTRUIT**
 - FOND CONSTRUIT EXISTENT ANTE 1962
 - FOND CONSTRUIT ANTE 1962 - MENTINUT
 - FOND CONSTRUIT POST 1980
 - LIMITELE PARCELELOR EXISTENTE, ALE CIRCULAȚIILOR CAROSABILE ȘI PIETONALE EXISTENTE ȘI ALE ALTOR AMENAJĂRI EXISTENTE

Plan Topografic Sighișoara, 1962-1965
(sursa: Consiliul Superior al Agriculturii. Secția Fondului Funciar și a organizării teritoriului, sc. 1:5000, carou L 35-62-B-c-1-IV Sighișoara)



PLAȘA 1.4.3 - 3 EVOLUȚIA ȚESUTULUI URBAN 1962

PUZ STR. OCTAVIAN GOGA - SIGHIȘOARA, JUD. MUREȘ	
ETAPA 1.4. P.U.Z. PRELIMINAR	
1.4.3. EVOLUȚIA ȚESUTULUI URBAN	
sc. 1:1000	
BENEFICIAR: MUNICIPIUL SIGHIȘOARA	
PROIECTANT: SC QUATTRO DESIGN SRL	
Contract nr. 24548/14.09.2017	
ȘEF PROIECT: arh. Andrei JELESCU	
ÎNTOCMIT: arh. Andrei JELESCU	
arh. Șerban POPEȘCU-CRIVEANU	
urb. Ana PETRESCU	
urb. Monica PATRAȘCOIU	

